



**Gemeente Hengelo**

Postbus 18  
7550 AA Hengelo

CMS Derks Star Busmann N.V. - Amsterdam  
T.a.v. de heer T. Bos  
Postbus 94700  
1090GS Amsterdam

**Onderwerp**

Informatie omtrent Wolter ten  
Catestraat 15

**Zaaknummer**

2299034

**Uw kenmerk**

dossier 61800970

**Datum**

26 november 2018

**VERZONDEN 27 NOV 2018**

Geachte heer Bos,

U heeft informatie gevraagd omtrent de Wolter ten Catestraat 15 te 7551 HW Hengelo (kadastraal bekend gemeente Hengelo (O), sectie O nummer 2350). Hieronder worden uw vragen nogmaals opgenomen en voorzien van onze antwoorden.

1. Wilt u mij opgeven wat de bestemming is voor dit pand en mij op korte termijn het bestemmingsplan toe zenden en eventueel een verklaring omtrent het gebruik (gebruiksverordening) van het registergoed.  
**Antwoord:** Bestemming is wonen, te raadplegen via [www.ruimtelijkeplannen.nl](http://www.ruimtelijkeplannen.nl).
2. Is er een voorbereidingsbesluit ex artikel 3:7 Wet Ruimtelijke Ordening;  
**Antwoord:** Er geldt geen gemeentelijk voorbereidingsbesluit. Wél een provinciale, tegen geitenhouderijen.
3. Is bij de gemeente bekend of er sprake is van bodemverontreiniging;  
**Antwoord:** Zie bijlagen.
4. Heeft de gemeente een besluit genomen of voornemens te nemen krachtens de Wet voorkeursrecht gemeenten met betrekking tot voornoemd perceel;  
**Antwoord:** Niet bekend.
5. Is de gemeente met betrekking tot dit registergoed de gemeente binnenkort voornemens is een aanschrijving als bedoeld in de Woningwet te doen uitgaan (ook in verband met mogelijke illegale bebouwing);  
**Antwoord:** Nee
6. Is er wellicht sprake van illegale bebouwing en mochten er vermoedens bestaan in die richting de voor het pand verleende omgevingsvergunningen activiteit bouwen (indien aanwezig bij u) van u ontvangen;  
**Antwoord:** Nee

**Vermeld altijd het zaaknummer als u contact opneemt met de gemeente.**

**Bezoekadres**  
Hazenweg 121

**E-mailadres**  
gemeente@hengelo.nl  
**Telefoonnummer**  
14-074

7. Zijn ten aanzien van het onderhavige registergoed besluiten bekend zijn als bedoeld in artikel 2 Wet kenbaarheid publiekrechtelijke beperkingen onroerende zaken (WKPB) voor zover niet vermeld in de openbare registers;

**Antwoord:** Niet bekend.

Met vriendelijke groet,  
Burgemeester en Wethouders van Hengelo,  
namens dezen,  
Afdelingshoofd Bedrijfsondersteuning/Beleidsonderzoek en Geo Informatie

A handwritten signature in black ink, appearing to read 'M.A. Hoendervangers'. The signature is written in a cursive style with a long horizontal stroke at the end.

De heer M.A. Hoendervangers

Bijlagen: 3

**Vermeld altijd het zaaknummer als u contact opneemt met de gemeente.**

# Wolter ten Catestraat 15




Omgevingsrapportage



**Bodem**

-  Locaties

**Ondergrond**

-  Kadastraal perceel
-  topografie
-  Selectie

## Inleiding

Indien er stoffen in de bodem voorkomen die van nature niet in de bodem zitten is sprake van bodemverontreiniging. De provincie Overijssel speelt een rol bij het saneren of beheersen van een bodemverontreiniging.

De provincie Overijssel en vijf grote gemeenten in Overijssel (Almelo, Deventer, Enschede, Hengelo en Zwolle) zijn in het kader van de Wet bodembescherming (Wbb) aangewezen als de instanties die toezien op het saneren van verontreinigde bodem en het voorkomen van nieuwe bodemverontreiniging (bevoegd gezag Wetbodembescherming). Zij sturen de bodemsaneringsoperatie en voeren zelf bodemsaneringen uit en beoordelen plannen en saneringen die door anderen (bedrijven, particulieren en gemeenten) worden uitgevoerd. Hierbij kan de provincie juridische en financiële instrumenten inzetten. In dit kader worden bodemgegevens verzameld in het bodeminformatiesysteem (BIS) van de provincie.

In deze rapportage treft u gegevens aan die afkomstig zijn uit het BIS van de provincie Overijssel. Hiermee krijgt u een indruk van de aan- of afwezigheid van gegevens over mogelijke bodemverontreiniging in het geselecteerde gebied.

De provincie is bevoegd gezag met betrekking tot ernstige bodemverontreiniging. Gemeenten zijn bevoegd voor wat betreft de niet ernstige bodemverontreiniging. Vaak werken gemeenten met hetzelfde BIS en zijn de gegevens opgenomen in de rapportage. Welke gemeenten dat zijn kunt u vinden op: <http://www.overijssel.nl/over-overijssel/cijfers-kaarten/bodem/bodem/uitleg-gebruik/>.

Als u vragen heeft over de in dit rapport vermelde gegevens dan kunt u contact opnemen met de provincie Overijssel via email [postbus@overijssel.nl](mailto:postbus@overijssel.nl) of telefonisch 038 499 8899 menukeuze 2.



## Toelichting

### Samenstelling van bodeminformatie in het bodeminformatiesysteem (BIS)

Verontreinigende activiteiten (HBB) Dat verontreinigende stoffen toch in de bodem terecht komen is vaak het gevolg van bedrijfsactiviteiten. Maar er kan ook sprake zijn van bodemverontreiniging door bijvoorbeeld het ophogen van terreinen voor het bouwrijp maken, het lekken van een brandstoftank of een ongeval. Op basis van (archief)onderzoek zijn potentiële verontreinigingen op basis van (voormalige)bedrijfsactiviteiten (UBI's) en de bekende bodemverontreinigingen in beeld gebracht, het zgn. landsdekkend beeld (LDB, 2004). De potentiële verontreinigingen vormen het zgn. HistorischBodemBestand (HBB). Deze gegevens vormen de basis voor de werkvoorraad van de provincie. Afhankelijk van de score van de UBI behoort een locatie tot de werkvoorraad (potentiële)bodemverontreiniging die voor 2030 gesaneerd danwel beheerst moet zijn of de spoedeisende werkvoorraad die voor 2015 gesaneerd danwel beheerst moet zijn. Ook voor het bewaken van de voortgang van de bodemsaneringsoperatie van de locaties waar de provincie bevoegd gezag is en de eigen werkprocessen maakt de provincie gebruik van het BIS.

#### Het Wbb-traject / vervolg Wbb

(potentiële)bodemverontreinigingslocaties doorlopen een zgn. Wbb-traject van onderzoek en sanering totdat de locatie niet meer tot de werkvoorraad van de provincie behoort. De locatie is dan voldoende onderzocht of gesaneerd. Indien op de locatie na sanering nog een restverontreiniging achterblijft (bijv. indien een verontreiniging wordt afgedekt met een verharding of leeflaag) dan is sprake van nazorg. Nazorgmaatregelen worden vastgelegd en gecontroleerd. In dit rapport wordt per locatie aangegeven in welke fase van het Wbb-traject een locatie zich bevindt (Vervolg Wbb-traject):

#### Wbb traject starten (Wbb-vervolg=Uitvoeren historisch onderzoek)

De locatie behoort op basis van vooronderzoek of vanuit het HBB tot de werkvoorraad van de provincie maar er is nog geen (historisch)onderzoek uitgevoerd. Op enig moment zal onderzoek plaats moeten vinden.

#### Bodemonderzoek uitvoeren (Wbb-vervolg=Uitvoeren (aanvullend) OO, NO)

Vooronderzoek of historisch onderzoek geeft aanleiding om bodemonderzoek te doen. Daarbij kan sprake zijn van verkennend of nader onderzoek.

#### Saneringsonderzoek uitvoeren (Wbb-vervolg=Uitvoeren (aanvullend) SO)

Op basis van nader onderzoek is bepaald dat gesaneerd moet worden. Het saneringsonderzoek is gericht op de inventarisatie van de mogelijke wijzen van sanering en zal uitmondend in een keuze van de wijze van sanering. Verontreinigende activiteiten (HBB) Dat verontreinigende stoffen toch in de bodem terecht komen is vaak het gevolg van bedrijfsactiviteiten. Maar er kan ook sprake zijn van bodemverontreiniging door bijvoorbeeld het ophogen van terreinen voor het bouwrijp maken, het lekken van een brandstoftank of een ongeval. Op basis van (archief)onderzoek zijn potentiële verontreinigingen op basis van (voormalige)bedrijfsactiviteiten (UBI's) en de bekende bodemverontreinigingen in beeld gebracht, het zgn. landsdekkend beeld (LDB, 2004). De potentiële verontreinigingen vormen het zgn. HistorischBodemBestand (HBB). Deze gegevens vormen de basis voor de werkvoorraad van de provincie. Afhankelijk van de score van de UBI behoort een locatie tot de werkvoorraad (potentiële)bodemverontreiniging die voor 2030 gesaneerd danwel beheerst moet zijn of de spoedeisende werkvoorraad die voor 2015 gesaneerd danwel beheerst moet zijn. Ook voor het bewaken van de voortgang van de bodemsaneringsoperatie van de locaties waar de provincie bevoegd gezag is en de eigen werkprocessen maakt de provincie gebruik van het BIS.

#### Het Wbb-traject / vervolg Wbb

(potentiële)bodemverontreinigingslocaties doorlopen een zgn. Wbb-traject van onderzoek en sanering totdat de locatie niet meer tot de werkvoorraad van de provincie behoort. De locatie is dan voldoende onderzocht of gesaneerd. Indien op de locatie na sanering nog een restverontreiniging achter blijft (bijv. indien een verontreiniging wordt afgedekt met een verharding of leeflaag) dan is sprake van nazorg. Nazorgmaatregelen worden vastgelegd en gecontroleerd. In dit rapport wordt per locatie aangegeven in welke fase van het Wbb-traject een locatie zich bevindt (Vervolg Wbb-traject):

#### Wbb traject starten (Wbb-vervolg=Uitvoeren historisch onderzoek)

De locatie behoort op basis van vooronderzoek of vanuit het HBB tot de werkvoorraad van de provincie maar er is nog geen (historisch)onderzoek uitgevoerd. Op enig moment zal onderzoek plaats moeten vinden.

#### Bodemonderzoek uitvoeren (Wbb-vervolg=Uitvoeren (aanvullend) OO, NO)

Vooronderzoek of historisch onderzoek geeft aanleiding om bodemonderzoek te doen. Daarbij kan sprake zijn van verkennend of nader onderzoek.

#### Saneringsonderzoek uitvoeren (Wbb-vervolg=Uitvoeren (aanvullend) SO)

Op basis van nader onderzoek is bepaald dat gesaneerd moet worden. Het saneringsonderzoek is gericht op de inventarisatie van de mogelijke wijzen van sanering en zal uitmondend in een keuze van de wijze van sanering.

#### Saneringsplan opstellen (Wbb-vervolg= Opstellen/uitvoeren (aanvullend) SP)

Als op is vastgesteld dat sanering moet worden uitgevoerd dient een saneringsplan opgesteld te worden. Het saneringsplan wordt door het bevoegd gezag beschikt. In de beschikking op het saneringsplan kan het bevoegd gezag nadere eisen stellen aan de sanering. De saneerder voert de sanering uit overeenkomstig het door het bevoegd gezag goedgekeurde saneringsplan en de voorschriften die zij aan de instemming hebben verbonden.

#### Sanering en/of evaluatie uitvoeren (Wbb-vervolg=start sanering of uitvoeren (aanvullende) evaluatie)

Als het bevoegd gezag heeft ingestemd met het saneringsplan kan de sanering worden uitgevoerd. Na afronding van de sanering stelt de saneerder een evaluatierapport op. Op basis van het evaluatierapport zal het bevoegd gezag beoordelen of een sanering voldoende is uitgevoerd. Voldoende gesaneerde locatie behoren daarmee niet meer tot de werkvoorraad van de provincie.

#### Zorgmaatregelen uitvoeren (Wbb-vervolg=uitvoeren tijdelijke beveiliging, actieve nazorg, monitoring en registratie restverontreiniging)

Na sanering kan sprake zijn van restverontreiniging (bijv. indien sprake is van een afdeklaag als saneringsmaatregel). Deze maatregelen kunnen bestaan uit beperkingen in het gebruik van de locatie of het voorkomen blootstelling aan of

#### verspreiding van de restverontreiniging. Gesaneerd (Wbb-vervolg=voldoende gesaneerd)

Indien een sanering is uitgevoerd wordt doo het bevoegd gezag het evaluatierapport beoordeeld. Indien met een beschikking wordt ingestemd met de uitgevoerde sanering (aan de saneringsdoelstelling is voldaan) behoort de locatie niet meer tot de werkvoorraad van de provincie. Wel kan nog sprake zijn van nazorg zoals bijvoorbeeld het in stand houden van een afdeklaag of het verplicht melden van gewijzigd gebruik.

#### Geen werkvoorraad (meer) (Wbb-vervolg=voldoende onderzocht of leeg)

De locatie behoort op basis van de UBI score niet tot de werkvoorraad of is voldoende onderzocht of er is geen aanleiding tot onderzoek maar wel bodeminformatie beschikbaar.

#### Toelichting op de gerapporteerde informatie

##### Locatie

Algemene gegevens waaronder de locatie in het BIS bekend is. Daarnaast wordt aangegeven of de locatie betrekking heeft op een verontreiniging die na 1 januari 1987 is ontstaan (een zorgplicht geval dat onmiddellijk ongedaan gemaakt moet worden/zijn).

##### Status

In de wet bodembescherming wordt onderscheid gemaakt tussen ernstige en niet ernstige verontreinigingen. Op basis daarvan wordt bepaald of een locatie door het bevoegd gezag wordt opgepakt. Voordat het bevoegd gezag hierover in een beschikking een uitspraak doet wordt de beoordeling op basis van historisch- en/of verkennend onderzoek vastgelegd (beoordeling). Indien er een uitspraak is van het bevoegd gezag dan wordt dat vermeld bij het veld 'Beschikking'.

##### Sanering

In een saneringsplan wordt aangegeven hoe de sanering wordt uitgevoerd. Dit kan in fasen gebeuren of in delen van de verontreiniging. Indien het bevoegd gezag een termijn heeft afgegeven voor het starten van de sanering dan wordt dat hier vermeld. Door het beoordelen van een evaluatierapport van de sanering wordt tevens de einddatum van de sanering bepaald.

##### Uitgevoerde onderzoeken

Een lijst van rapporten die betrekking hebben op de locatie. Deze rapporten worden in het geval van ernstige verontreiniging beoordeeld door het bevoegd gezag Wbb (provincie). Door uitwisseling van gegevens met gemeenten worden ook rapporten vermeld die in het bezit zijn van de betreffende gemeente maar die niet bij de provincie aanwezig zijn.

##### (mogelijk) Verontreinigende activiteiten

Dit is een overzicht van potentieel verontreinigende (bedrijfs)activiteiten die op de locatie (mogelijk) zijn uitgevoerd, worden vermoed (HBB) en/of zijn onderzocht. Met 'vervallen' wordt aangegeven of een activiteit werkelijk op de locatie heeft plaatsgevonden. Met 'Benoemd' wordt aangegeven of deze activiteit ook in de bodemonderzoeken zijn benoemd. Vervolgens wordt aangegeven of er een verontreiniging veroorzaakt door deze activiteit aanwezig is.

##### Geconstateerde Verontreinigingen

Indien verontreinigingen in de grond of het grondwater zijn aangetroffen wordt in deze tabel aangegeven in welke mate overschrijding van de normen heeft plaatsgevonden. Tevens wordt vermeld welke omvang de verontreiniging heeft en op welke diepte deze zit.

##### Besluiten

Op basis van de aangeleverde rapporten doet het bevoegd gezag uitspraak over de mate van verontreiniging (ernst), de spoedeisendheid van saneren (spoed), te nemen maatregelen voor, na en



Bodem informatie  
Bodemlokaties

Bodem (arcgis)  
Bommen

Ondergrond  
Huisnummers  
Straatnamen

Teksten


Bebouwing

wegen

Percelen

Oppervlaktewater

Scan



50

1:1778

# MAIL

Van : afdeling Fysiek, Ruimte en Bouwen  
Mevrouw A. Groot-Zevert  
14 074 (a.grootzevert@hengelo.nl)



Datum : 20-11-2018

Onderwerp : **Informatie over de bodemkwaliteit**

Referentienr : WBA/

c.c. : Gemeentelijk Belastingkantoor Twente aanslagregeling

Bestemd voor : CMS Derks Star Busmann N.V.

E-mail : ton.bos@cms-dsb.com

Geachte heer Bos,

In deze brief reageren wij op uw aanvraag van 20-11-2018. Hierin vraagt u aan de gemeente of er **bodem informatie** is voor het perceel: Wolter ten Catestraat 15 in Hengelo.

## Welke gegevens hebben wij voor u?

1. Is er informatie uit het <b>Historisch Bodembestand</b> aanwezig?	Zie kaartje niet geëxplodeerde bommen, Perceel ligt in een gebied dat verdacht is op de aanwezigheid van niet gesprongen explosieven. Voor nadere informatie kunt u contact opnemen met de heer S. Euverink (074 245 9891).
2. Is er informatie uit het <b>tankbestand</b> aanwezig?	Nee
3. Zijn er <b>bodemonderzoeken</b> aanwezig?	Nee
4. Is er informatie uit het <b>HCH bestand</b> aanwezig?	Nee
5. Is er een <b>Wkpb-registratie</b> over bodemverontreiniging <sup>1</sup> aanwezig?	Nee

## Wat betekent dit?

1. **Historisch Bodembestand**: hierin staan de adressen waar vroeger bodemvervuilende activiteiten plaats vonden of nog steeds plaatsvinden.
2. **Tankbestand**: hierin staan de adressen waarvan de gemeente weet dat daar een **ondergrondse tank** aanwezig kan zijn.
3. Dit zijn de **bodemonderzoeken** die de gemeente in haar bezit heeft.
4. **HCH bestand**: HCH is een afvalproduct van bestrijdingsmiddelen dat vroeger samen met afval op het land werd gestort. Deze gebieden heten Twente Heideweg locaties en zijn op HCH onderzocht.
5. **Wkpb-registratie**: registratie van bodemverontreiniging vanwege de **Wet Kenbaarheid Publiekrechtelijke Beperkingen**. U hebt toestemming nodig voor bepaalde activiteiten omdat de bodem verontreinigd is.

De gemeente kan niet aansprakelijk gesteld worden voor eventuele foute informatie in deze brief.

## Wat kost het?

Deze informatie kost u € 45,40 per adres. U ontvangt hiervoor een acceptgirokaart.

## Nog even aan denken:

- Raadpleeg:
- Vergunningen/Meldingen op grond van de Wet Milieubeheer
  - Bouw- of Omgevingsvergunningen
  - Voorschriften uit het geldende bestemmingsplan

Dit kan via [omgevingsloket@hengelo.nl](mailto:omgevingsloket@hengelo.nl)

## Zijn er nog vragen?

Neem dan contact op met mevrouw A. Groot-Zevert van de afdeling Fysiek, Ruimte en Bouwen.

Met vriendelijke groet,

Anja Groot-Zevert

<sup>1</sup> Naast registratie van bodemverontreiniging kunnen er nog andere beperkingen gelden voor dit perceel. U kunt hierover een verklaring opvragen bij [wkpb@hengelo.nl](mailto:wkpb@hengelo.nl).