

## BODEMINFORMATIE

adres Groenekanneweg 56 de Bilt  
 datum 22-02-2019  
 bijlagen Kiwacertificaat Groenekanneweg 56 de Bilt  
 Tekening ligging ondergrondse tank Groenekanneweg 56 de Bilt  
 Overzicht belangrijkste functies van het Geoloket

---

U heeft bodeminformatie van bovengenoemde locatie opgevraagd. Op het Geoloket ziet u welke bodeminformatie bij de Omgevingsdienst regio Utrecht (ODRU) bekend is van deze locatie.

Het Geoloket vindt u op onze website ([www.odru.nl](http://www.odru.nl)). Gebruik de zoekfunctie in de blauwe balk bovenin het scherm om uw locatie te vinden, of zoom in op de kaart. Vink vervolgens in de legenda (groene blok) het thema Bodem aan. Via de printknop in de blauwe balk bovenin het scherm kunt u een kaart uitprinten met een overzicht van de bodeminformatie die van belang is voor uw locatie.


Met dit formulier geven wij u:

- Aanvullende informatie over bij ODRU bekende bodemonderzoeken en/of ondergrondse brandstoftanks. Deze aanvullende informatie is beperkt raadpleegbaar op het Geoloket.
- Een toelichting op de overige bodemonderwerpen die u kunt raadplegen via het Geoloket.


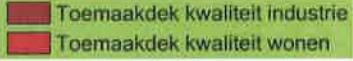
Heeft u nog vragen over deze informatie, dan kunt u ons bereiken via 088 – 022 5000.

Hartelijke groet,

**Aan deze opgave kunnen geen rechten worden ontleend.**

Onderwerp	Bijzonderheden
Bodemonderzoeken	Voor zover bekend bij de ODRU zijn er op de locatie geen bodemonderzoeken uitgevoerd.
Weergave op Geoloket: 	Voor deze locatie is in 2005 een historisch onderzoek uitgevoerd door de toenmalige Milieudienst Zuid-Oost Utrecht. Verdere actie werd niet noodzakelijk geacht.

Onderwerp	Bijzonderheden
<p>Ondergrondse tanks</p> <p>Weergave op Geoloket:</p> 	<p>Op deze locatie staat een ondergrondse tank voor huisbrandolie geregistreerd. Kiwa-certificaat aanwezig: ja. Wijze van saneren: de tank is inwendig gereinigd en gevuld met zand. In de bodem is zintuiglijk geen olieverontreiniging aangetroffen.</p> <p>N.B.: Voor de gemeenten Stichtse Vecht, De Ronde Venen, Oudewater, Woerden, Montfoort en IJsselstein kunt u via de kaartlaag Historisch Bodembestand (HBB) zien of er mogelijk tankinformatie bekend is van uw locatie.</p>
<p>Voormalige (bedrijfs)activiteiten</p> <p>Weergave op Geoloket: Historisch Bodembestand</p> 	<p>In het Historisch Bodembestand (HBB) uit 2005 (Provincie Utrecht) is een overzicht opgenomen van verwijzingen naar voormalige (bedrijfs)activiteiten. De informatie in het HBB is voornamelijk afkomstig van archiefregisters en vermeldingen in het register van de Kamer van Koophandel.</p> <p>Door eerste op de i-knop in de blauwe balk bovenin het scherm en vervolgens op het HBB-icoontje in de kaart te klikken, kunt u de achterliggende informatie oproepen.</p>
<p>Bomkraters</p> <p>Weergave op Geoloket:</p> 	<p>ODRU beschikt alleen over bomkrater informatie voor de gemeente Zeist en voor gedeelten van de gemeenten Bunnik, Utrechtse Heuvelrug en De Bilt. De informatie over bomkraters op het Geoloket is afkomstig van een luchtfoto-onderzoek dat is uitgevoerd in 2004.</p> <p>Informatie bij aanwezigheid bomkrater: Op een luchtfoto uit circa 1945 is op/nabij de locatie een bomkrater te zien, veroorzaakt door bombardementen tijdens de Tweede Wereldoorlog. In de praktijk is gebleken dat circa 10% van de afgeworpen bommen niet is geëxplodeerd en in de bodem is achtergebleven als blindganger. Mogelijk is er ter plaatse van de locatie een verhoogd risico op het aantreffen van een blindganger tijdens eventuele (bouw)werkzaamheden.</p>
<p>(Sloot-)dempingen</p> <p>Weergave op Geoloket:</p> 	<p>Op het Geoloket vindt u lijnen en vlakken die mogelijke (sloot)dempingen aangeven. Deze lijnen en vlakken zijn ingetekend op basis van oude luchtfoto's en kaartmateriaal. ODRU heeft geen nadere informatie over dit onderzoek dat in 2006 in opdracht van de provincie Utrecht is uitgevoerd. Vaak is er geen nadere informatie over het dempingsmateriaal bekend. Verontreinigd dempingsmateriaal kan leiden tot bodemverontreiniging. (Sloot)dempingen worden daarom beschouwd als verdacht voor bodemverontreiniging.</p>
<p>Wbb locaties</p> <p>Weergave Geoloket:</p> <ul style="list-style-type: none"> <li><input type="checkbox"/> Gegevens aanwezig, status onbekend</li> <li><input type="checkbox"/> Saneringsactiviteit</li> <li><input type="checkbox"/> Voldoende onderzocht/gesaneerd</li> <li><input type="checkbox"/> Onderzoek uitvoeren</li> <li><input type="checkbox"/> Historie bekend</li> </ul>	<p>Het Geoloket heeft een directe link met het landelijke bodemloket <a href="http://www.bodemloket.nl">www.bodemloket.nl</a>. Het landelijke bodemloket geeft een overzicht van locaties met een (vermoedelijk) geval van ernstige bodemverontreiniging (de zogenaamde Wbb-locaties). Wbb staat voor Wet bodembescherming. Voor nadere informatie kunt u contact opnemen met de Regionale Uitvoeringsdienst Utrecht (<a href="http://www.rudutrecht.nl">www.rudutrecht.nl</a>, e-mail: <a href="mailto:bodemloket@rudutrecht.nl">bodemloket@rudutrecht.nl</a>).</p>
<p>(Voormalige) boomgaardenpercelen</p>	<p>Op boomgaardpercelen kunnen bestrijdingsmiddelen (OCB's) in de bovengrond worden aangetroffen (meestal tot een diepte van ongeveer 30 cm). Bij het uitvoeren van bodemonderzoek</p>

Onderwerp	Bijzonderheden
<p>Weergave op Geoloket:</p> 	<p>moet hier rekening mee worden gehouden.</p>
<p>Toemaakdek De Venen (komt voor in Woerden, De Ronde Venen en Stichtse Vecht)</p> <p>NB: Deze kaart vindt u onder het thema Bodemkwaliteitskaarten.</p> <p>Weergave op Geoloket:</p> 	<p>Toemaakdek is ontstaan doordat een mengsel van bagger, stalmest en stadsvuil gedurende enkele eeuwen op laaggelegen veenweidegronden is aangebracht. Het is bekend dat toemaakdek vaak verhoogde gehalten aan zware metalen zoals lood, zink en koper bevat.</p> <p>Gezondheidsrisico's kunt u tegengaan door de tuin zo in te richten dat contact met (eventueel) verontreinigde grond zoveel mogelijk wordt vermeden. Bijvoorbeeld door het aanbrengen van een laag schone grond onder het grasveld, een zandbak met schoon speelzand voor kinderen en het kweken van groenten in een laag schone teelaarde.</p> <p>Voor het toepassen en hergebruiken van grond en bagger binnen het toemaakdekgebied gelden bijzondere regels. Voor meer informatie kunt contact opnemen met ODRU.</p>

